







Avesnes-sur-Helpe

Avesnes-sur-Helpe

Gemeente in Frankrijk 	
 	
	
Situering	
Regio	Nord-Pas-de-Calais
Departement	Noorderdepartement (59)
Arrondissement	Avesnes-sur-Helpe
Kanton	Hautmont
Coördinaten	50°7'N 3°56'E ^[1]
Algemeen	
Oppervlakte	2,2 km ²
Inwoners (31 dec. 2006)	5051 (unknown operator: u',' inw/km ²)
Overig	
Postcode	59440
INSEE-code	59036
Portaal  Frankrijk	

Avesnes-sur-Helpe (Nederlands: *Avenne aan de Helpe*) is een gemeente in het Franse Noorderdepartement (regio Nord-Pas-de-Calais) en telt 4942 inwoners (2004), die *Avesnois* worden genoemd. De plaats maakt deel uit van het arrondissement Avesnes-sur-Helpe.

Voor 1962 heette de gemeente simpelweg *Avesnes*.

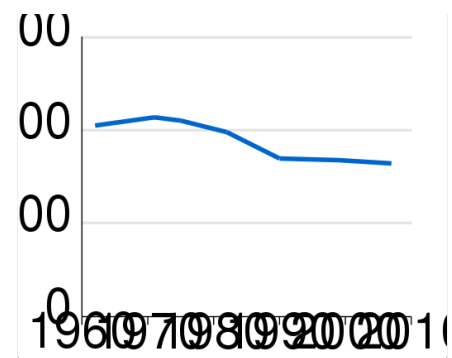



Geografie

De oppervlakte van Avesnes-sur-Helpe bedraagt 2,2 km², de bevolkingsdichtheid is 2246,4 inwoners per km².

Demografie

Onderstaande figuur toont het verloop van het inwonertal (bron: INSEE-tellingen).



 50° 7'NB, 3° 56' OL ^[5]

Zie ook

- Huis van Avesnes

Externe links

- Informatie over Avesnes-sur-Helpe ^[2]
- Locatie van de gemeente (kaart met schaal 1:100.000) op Mapquest ^[3]
- Statistische informatie op de website van INSEE ^[4]

Referenties

- http://www.nsesoftware.nl/wiki/maps.asp?params=50_07_00_N_3_056_00_E_zoom:13_region:fr&pagename=Avesnes-sur-Helpe
- <http://www.avesnes-sur-helpe.com/>
- <http://www.mapquest.com/maps/map.adp?searchtype=address&formtype=latlong&latlongtype=degrees&latdeg=50&latmin=7&latsec=0&longdeg=3&longmin=56&longsec=0&zoom=6>
- <http://recensement.insee.fr/searchResults.action?zoneSearchField=&codeZone=59036-COM>
- http://www.nsesoftware.nl/wiki/maps.asp?params=50_7_0_N_3_56_0_E_type:adm2nd_zoom:14_region:FR&pagename=Avesnes-sur-Helpe

Paginabronnen en auteurs

Avesnes-sur-Helpe Bron: <http://nl.wikipedia.org/w/index.php?oldid=18688843> Auteurs: AGL, ChristiaanPR, D.mechielsen, Dolfy, Edoderoo, Jed, Jurre, Michiel1972, NielsAWB, Ninane, Sonuwe, Westermarck

Afbeeldingsbronnen, licenties en bijdragers

Afbeelding:Flag of France.svg Bron: http://nl.wikipedia.org/w/index.php?title=Bestand:Flag_of_France.svg Licentie: Public Domain Auteurs: User:SKopp, User:SKopp, User:SKopp, User:SKopp, User:SKopp, User:SKopp

Bestand:Flag of Avesnes-sur-Helpe.svg Bron: http://nl.wikipedia.org/w/index.php?title=Bestand:Flag_of_Avesnes-sur-Helpe.svg Licentie: Public Domain Auteurs: Ninane

Bestand:Armoiries Avesnes.png Bron: http://nl.wikipedia.org/w/index.php?title=Bestand:Armoiries_Avesnes.png Licentie: Creative Commons Attribution-Sharealike 3.0 Auteurs: user:Odejea

image:France location map.svg Bron: http://nl.wikipedia.org/w/index.php?title=Bestand:France_location_map.svg Licentie: GNU Free Documentation License Auteurs: User:NordNordWest

Image:Red pog.svg Bron: http://nl.wikipedia.org/w/index.php?title=Bestand:Red_pog.svg Licentie: Public Domain Auteurs: User:Andux

Bestand:Portal icon.svg Bron: http://nl.wikipedia.org/w/index.php?title=Bestand:Portal_icon.svg Licentie: Creative Commons Attribution-Sharealike 3.0 Auteurs: WikiPedia

Bestand:Avesnes-sur-Helpe.JPG Bron: <http://nl.wikipedia.org/w/index.php?title=Bestand:Avesnes-sur-Helpe.JPG> Licentie: GNU Free Documentation License Auteurs: Beckstet, Michiel1972

Image:Internet-web-browser.svg Bron: <http://nl.wikipedia.org/w/index.php?title=Bestand:Internet-web-browser.svg> Licentie: onbekend Auteurs: Abu badali, Bdesham, Sasa Stefanovic, SkyBon

Licentie

Creative Commons Attribution-Share Alike 3.0 Unported
<http://creativecommons.org/licenses/by-sa/3.0/>